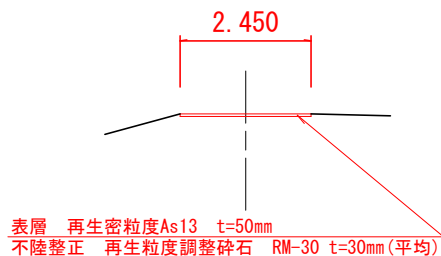


位置図 S=1/10000

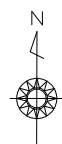


標準横断面図 S=1/100

市道川田4号線(川田区)



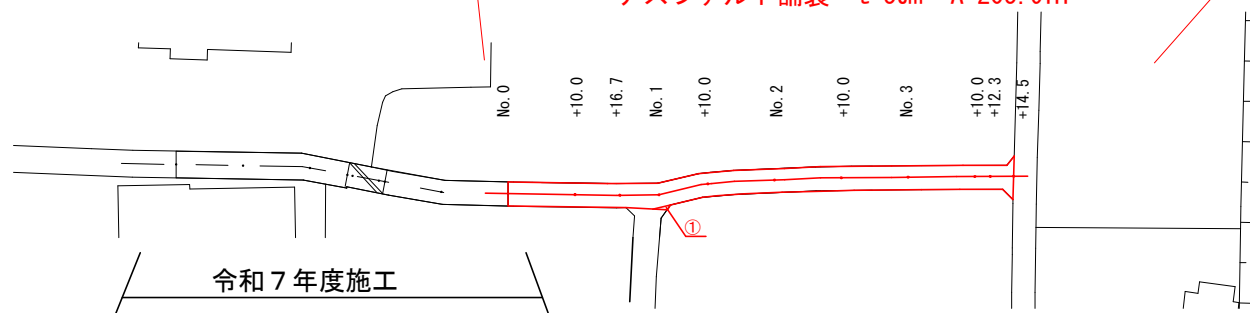
市道川田4号線外 舗装修繕工事（ゼロ債務）			
令和 8 年度 工区			
路線名	市道川田4号線		
工事箇所	南房総市 川田 地先外		
図面種別	平面図・標準横断面図・位置図		
図面番号	全 2 葉の内第 1 号		
縮尺	図示	内容表示	
千葉県南房総市役所			
課長		設計者氏名	



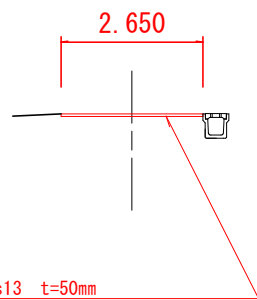
工事起点 市道川田4号線外 舗装修繕工事（ゼロ債務）（市道本織4号線）  
平面図 S=1/800

工事延長 L=74.5m W=2.65m  
アスファルト舗装 t=5cm A=205.9m<sup>2</sup>

工事終点

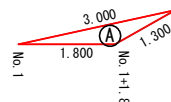


標準横断面図 S=1/100  
市道本織4号線(本織区)



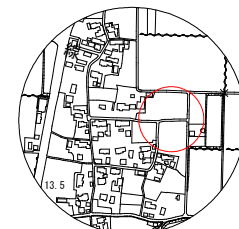
表層 再生密粒度As13 t=50mm  
不陸整正 再生粒度調整碎石 RM-30 t=30mm(平均)

①詳細図 S=1/100  
市道本織4号線(本織区)



①				
符号	辺A	辺B	辺C	面積
A	3.000	1.800	1.300	0.58
合計				0.58

位置図 S=1/10000



市道川田4号線外 舗装修繕工事（ゼロ債務）			
令和 8 年度 工区			
路線名	市道本織4号線		
工事箇所	南房総市 川田 地先外		
図面種別	平面図・詳細図・標準横断面図・位置図		
図面番号	全 2 葉の内第 2 号		
縮尺	図示	内容表示	
千葉県南房総市役所			
課長		設計者氏名	